

Référence n° 2015-107 / PG Pièce n° 3

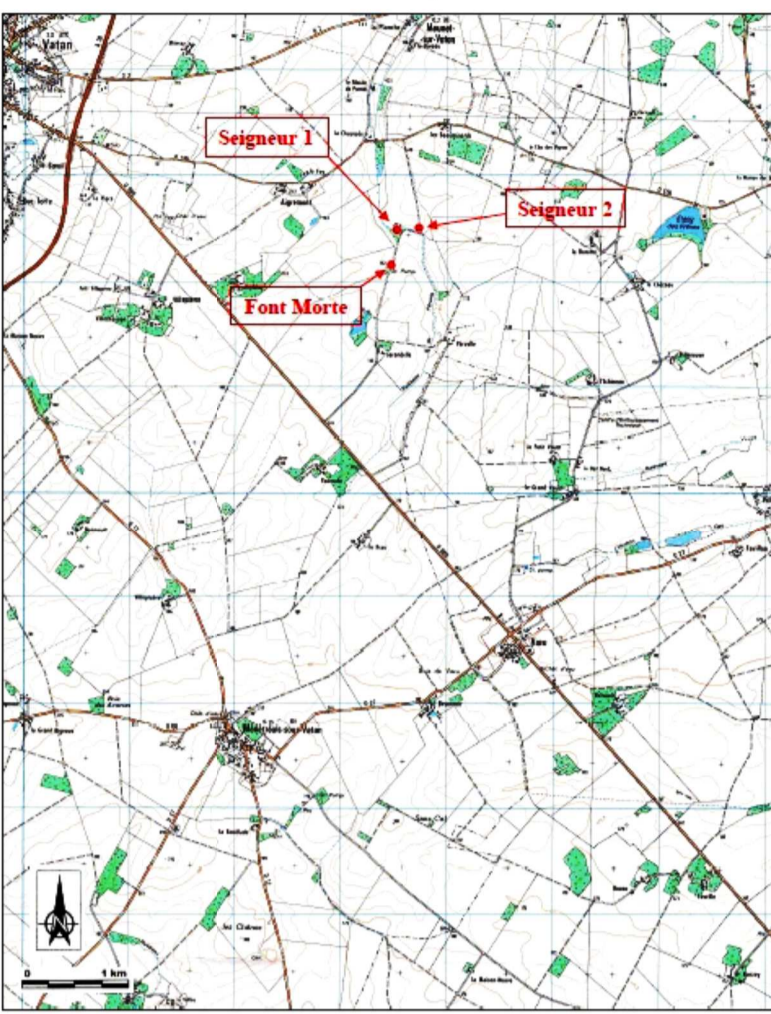
Syndicat Intercommunal des Eaux de la Région de VATAN

Département de l'Indre  
Communes de VATAN et GIROUX

Périmètres de protection des captages d'eau potable : Seigneur 1 et 2

## PLAN PARCELLAIRE

Coordonnées géographiques du système Lambert CCAT











Echelle 1/2000  
Avis 2019

SARL GEOTOP 97  
Jean-Charles DAYOT Directeur Exécutif  
10 rue de la République - 36100 VATAN  
Tél : 02 54 92 21 21 - Fax : 02 54 92 21 20  
E-mail : geotop@geotop97.fr

Projet de loi relatif à la protection des captages d'eau potable

Fichier dessin : 2015-107\_DIVISION\_ET\_PPG03

-  Périmètres de protection immédiat (PPI) Seigneur 1 et 2
  -  Périmètre de protection rapproché (PPR) Seigneur 1
  -  Périmètre de protection rapproché (PPR) Seigneur 2
  -  Périmètre de protection éloigné (PPE)
- 
-  Limite divisoire
  -  Application cadastrale
  -  Limite de commune, lettre devant les sections V=VATAN, G=GIROUX
  -  Etat parcellaire : Numéro parcellaire / Numéro propriétaire

